

Tourdaten	
Tour-Nr:	1487
Tourart:	Mountainbike
Autor:	Guido Amrein
Kondition:	●●●●○
Technik:	●●●●○
Wegart in %:	
Datum:	Juli 2008
Dauer:	4 Std. 0 Min.
Gesamtlänge:	32 km
Tot. Höhe:	1544 m
Max. Höhe:	1637 m
Min. Höhe:	207 m



Prächtige, alpine Panoramatur hoch über dem Lago di Como.

Angenehm zu fahrender Uphill bis San Bartolomeo. Steiler, steiniger und **kräftezehrender Forstrail bis Alpe di Mezzo**, aber durchaus alles fahrbar bei entsprechend trainierten Oberschenkeln ;-)

Bei der **Alpe di Gigiai** muss der Weg ein bisschen gesucht werden, da kaum vorhanden. Einfach dem GPS-Track folgen. Achtung, Einstieg in Downhill-Singletrail nicht verpassen! Es gibt einen **zweiten Trail, der aufwärts führt -> falsch!**

Der Singletrail ist schwierig, aber doch meist fahrbar. Im zweiten Teil bis zur Alpe di Piazza gibt's noch einen wilden, steilen, mit viel Schotter versehenen Trail.

Gemäss der [Originalroute](#) ginge es ab der **A. di Piazza** weiter auf Trails über Montalto nach Montemezzo. Da es bei der Alpe aber **definitiv keinen Trailanschluss** gibt, und ich nicht über Alpweiden fahren wollte, entschloss ich mich die Asphaltstrass bis Montemezzo zu nehmen. Nicht so interessant aber macht dennoch Spass.

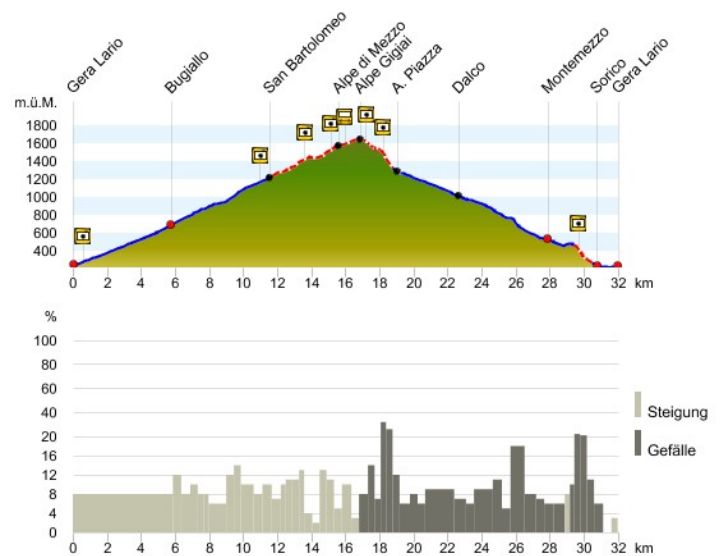
Zum Schluss gibt es noch einen **tollen Saumpfad hinunter nach Sorico**.



Weiter Touren im Norden des Comersees gibt's bei www.comersee-aktiv.com













Unterkunft in Gravedona:











- [Hotel 2000](#) (N 46.14817°, O 9.30303 °, in der Hochsaison und längerem Aufenthalt Reservierung von Vorteil)
- Es gibt auch einige [Alberghi](#) bei denen man günstig unterkommt z. B. Eingangs Gravedona (von Dongo aus) linkerhand das Albergo Al Ponte


Weg



Distanz	Höhe		Name/Bild	Beschreibung
0.0 km	227 m	●	Gera Lario	
0.6 km	268 m	📷		Blick auf Sorico
0.9 km	294 m	📷		
2.6 km	413 m	▲		Steigung 8 %
5.3 km	628 m	📷		Kurz vor Bugiallo
5.8 km	675 m	●	Bugiallo	
6.5 km	760 m	▲		Steigung 10 %
10.8 km	1147 m	📷		

Distanz	Höhe		Name/Bild	Beschreibung
				
11.0 km	1164 m			Fantastischer Ausblick auf den Nordwesten des Comersees
11.5 km	1209 m	●	San Bartolomeo	
11.9 km	1253 m			
12.7 km	1322 m	∇		Steigung 13 %
12.9 km	1333 m			Der Trail bis zur Alpe di Mezzo braucht zum Teil recht Kraft...
13.6 km	1418 m			
14.9 km	1498 m	∇		Steigung 13 %
15.1 km	1519 m			Kurz vor der Alpe di Mezzo
15.4 km	1551 m			

Distanz	Höhe		Name/Bild	Beschreibung
				
15.6 km	1569 m	●	Alpe di Mezzo	
16.0 km	1588 m			Tolles Panorama zwischen Alpe di Mezzo und Alpe Gigiai
16.3 km	1620 m			Steigung 9 %
16.5 km	1631 m			Alpe Gigiai mit Start des Downhills
16.9 km	1634 m	●	Alpe Gigiai	
17.0 km	1631 m			Linker, talwärtsführender Singletrail nehmen
17.0 km	1631 m	●	Links	
17.2 km	1615 m			Zum Teil flüssig zu fahrender ST in alpiner Berglandschaft und tollen Ausblicken
18.2 km	1478 m			Steil und wild...
18.8 km	1320 m			Gefälle 25 %
18.9 km	1286 m			Alpe Piazza
19.0 km	1273 m	●	A. Piazza	
22.6 km	998 m	●	Dalco	
25.1 km	795 m			Gefälle 12 %

Distanz	Höhe		Name/Bild	Beschreibung
27.9 km	520 m	●	Montemezzo	
29.7 km	402 m	📷		Toller Saumfpad
30.0 km	328 m	▽		Gefälle 28 %
30.8 km	216 m	●	Sorico	
32.0 km	218 m	●	Gera Lario	